



1 Carte d'identité du site

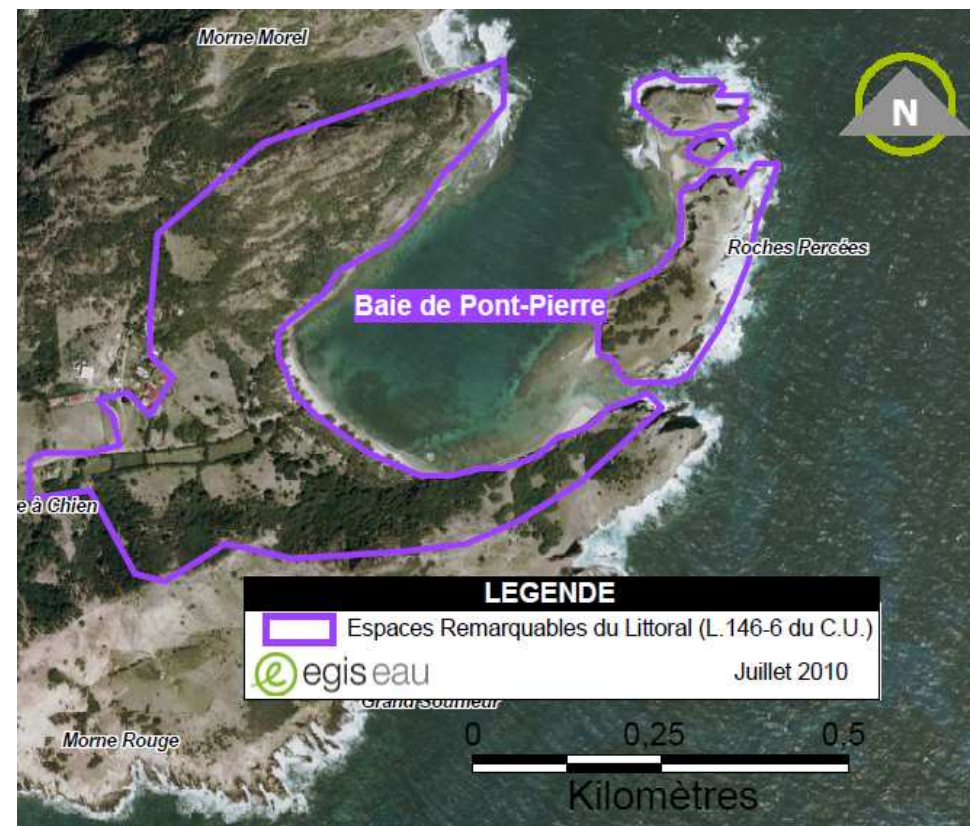
Identifiant cartographique	15135
Superficie	25 ha
Site inscrit en ERL au SMVM 2011	Oui
Site recensé dans l'atlas ADUAG 1995/98	Oui
Unité géographique fonctionnelle correspondante	UG 12 A : Terre de Haut
Organismes impliqués dans la gestion	-

Localisation du site



En partie Nord-est de Terre-de-Haut, le site de la Baie de Pont-Pierre comprend le versant Sud du morne Morel, la superbe plage de la Baie de Pont-Pierre, la Grosse Pointe et le versant Nord du Morne Rouge. Cet espace remarquable sera présenté avec le site des « Roches Percées » qui se trouvent dans le prolongement de la Grosse Pointe.

Accès au site : La plage de la Baie de Pont-Pierre est accessible par un chemin communal.



Source : BdOrtho IGN 2005, prise de vue mars 2004

Cartographie du site d'après les données SMVM

Sauf mention contraire, toutes les photos, cartes et illustrations ont été réalisées par EGIS EAU, 2010, tous droits réservés



Synthèse

Typologie du site (issue R146-1 du CU) :	Intérêts écologiques : <input type="checkbox"/> (plage), <input type="checkbox"/> (forêt proche du rivage), <input type="checkbox"/> (îlots inhabités) et <input type="checkbox"/> (partie naturelle de site inscrit/classé)
--	--

Justification du classement en ERL	Paysage remarquable ou caractéristique du patrimoine naturel et culturel du littoral	Oui
	Site nécessaire au maintien des équilibres biologiques	Oui
	Site présentant un intérêt écologique	Oui

Etat du site	
Etat des lieux du paysage (préservé / altéré / très altéré)	Préservé
Valeur paysagère (quotidienne / importante / majeure)	importante
Qualité écologique (faible / moyenne / forte)	Moyenne
Importance culturelle (faible / moyenne / forte)	Moyenne
Principaux usages et activités sur le site :	
Plaisance	
Pressions et menaces	
Pressions naturelles (faibles / moyennes / fortes)	Faibles
Pressions chimiques (faibles / moyennes / fortes)	Faibles
Pressions physiques (faibles / moyennes / fortes)	Faibles
Sources de pollution et éléments disqualifiants	
Forte fréquentation	
Protections, inventaires, labels, ...	

Arrêté de Protection de Biotope, Site inscrit et site classé, Forêt domaniale du Littoral

Organismes impliqué(s) dans la gestion du site : ONF

Propositions de modifications du périmètre du site	
Extension du périmètre	Non
Déclassement / pastillage	Non



Vue aérienne sur l'espace remarquable

On distingue sur cette photographie la Baie de Pont-Pierre comprise entre la Grosse Pointe et le Morne Morel. La baie est abritée de la houle par les Roches Percées. En arrière plan, on devine les premiers contreforts du Morne Rouge et les habitations de Marigot.





2 Diagnostic du site

2.1 Les paysages

Motifs du paysage : (mots clés)	Aménagement récréatif, baie, cocoteraie, côte rocheuse, forêt, fourrés/broussailles, îlet, mornes littoraux, plage de sable blanc, pointe, prairie
Valeur paysagère : (Quotidienne, importante, majeure)	Importante : ce site constitue une respiration verte dans sa partie amont et une ouverture sur la mer au niveau de la Baie de Pont-Pierre.

Autres ERL présentant de fortes similarités en terme de motifs paysagers

Grande Savane - Cotonnerie - Phare et centre météo, Grand Baie - la Poterie - Morne à Coq, Morne Morel, Ilet à Cabrit

Unité géographique paysagère correspondante

Ce site s'inscrit dans l'Unité Géographique paysagère PAYS 4A¹ correspondant au paysage de Terre de Haut.

La côte au vent de l'archipel saintois est relativement sauvage et peu habitée, en comparaison du restant de l'archipel. La Baie de Pont-Pierre a été classée à l'inventaire pour l'intérêt paysager qu'elle présentait. En effet, elle est restée préservée de toute pollution visuelle. Le caractère sauvage du site est conforté par le fait que le bassin versant de la Baie est complètement vierge de toute habitation. Le relief de la Grosse Pointe et du Morne Morel induit une transition brutale avec le milieu marin prenant la forme de falaises. Par contre, la plage de Pont-Pierre s'inscrit en continuité d'une plaine et présente une adaptation aux caractéristiques du milieu côtier.

¹ Cf. Première phase de l'étude – Unité Géographiques fonctionnelles – Les paysages de l'archipel de la Guadeloupe (p.37)

Visibilité du site

Le site est visible depuis les sommets du Morne Rouge et du Morne Morel ainsi que depuis la mer.

Structures paysagères et spécificités

Reculée et protégée par les hauteurs du Morne Rouge et du Morne Morel, la belle plage de sable blanc de la Baie de Pont-Pierre s'étend sous une cocoteraie. Les Roches Percées viennent s'ajouter à ce paysage en formant un petit lagon aux eaux translucides.



DDE – BRL (Juin 2009)

Photographie aérienne des Roches Percées



Etat des lieux du paysage

La qualité paysagère du site est bien préservée dans son ensemble. On peut simplement évoquer la présence du chemin d'accès au site dont le tracé constitue une saignée dans la végétation d'arrière plage.

2.2 Importance patrimoniale

Les services archéologiques de la Direction Régionales des Affaires Culturelles (DRAC), ont noté la présence d'un atelier de débitage de silex d'époque amérindienne, en bordure Est d'un des îlots des Roches Percées.

2.3 Caractéristiques écologiques

Liste des écosystèmes naturels rencontrés sur le site

Au sein de ce périmètre d'étude, on rencontre différents types végétaux, suivant l'exposition du milieu physique aux vents dominants :

La végétation sur sable de la plage

On y rencontre : les passe-pied (*Ipomea pes-caprae*), le pois bord de mer (*Canavalia maritima*), le cerisier bord de mer (*Scaveola plumieri*) et en zone d'arrière-plage quelques arbustes de raisin bord de mer (*Coccoloba uvifera*). La superbe cocoteraie (*Cocos nucifera*) en alignement avec la bordure littorale, fait la transition avec un secteur pâturé ou en prairie situé encore plus en retrait.



La végétation des falaises

La plupart des sols sont nus et présentent ponctuellement quelques formations arbustives telles que la petite formation à Gommiers rouges (*Bursera simaruba*) situées en extrémité du talus de Grosse Pointe, ou de Mancenilliers (*Hippomane mancenilla*) sur l'îlot principal des Roches Percées.

Les fourrés xérophytiques

Au Nord/Nord-est du site, en flanc de morne on rencontre une formation issue d'un faciès forestier par suite de dégradations anthropiques. La strate arborescente est éparse et compte notamment des Gommiers rouges, des Poiriers (*Tabebuia pallida*), et surtout une strate arbustive nanifiée de Casse savane, Acacia (*Acacia Macracantha*), Côte lézard (*Acacia tamarindifolius*), Bois madame (*Guettarda scabra*), auxquels s'ajoutent le Ti-Baume (*Lantana involucrata*), le Merisier (*Eugenia gryposperma*), le Cierge (*Pilosocereus royeri*), et ponctuellement le Tête à l'Anglais (*Melocactus intortus*).



Les fourrés denses à Ti-Baume

Cette formation est rencontrée en partie Sud du site, sur les flancs internes et au Sud du morne de Grosse Pointe. Ce type de taillis résulte principalement de déboisements répétés. Cette végétation, dite secondaire, évolue pour laisser progressivement la place à la forêt. Le Mancenillier y est observé ponctuellement sur la trace des Crêtes, qui lorsque le fourré à Ti-baume a disparu, devient espèce pionnière.

On note la présence de l'*Iguana iguana* en très forte densité en arrière-plage de Pont-Pierre.

Complémentarité et articulation du site, fonction forte pour l'équilibre des milieux naturels

Une très bonne continuité écologique est établie entre ce site et ceux du Morne Morel au Nord ainsi que celui de « Grande Anse-le Morne Rouge » au Sud.

Etat de préservation du milieu naturel

Grâce aux aménagements et à l'entretien réalisés par l'ONF, le milieu naturel est bien préservé.

2.4 Caractéristiques abiotiques du site

Données / indicateurs de qualité des eaux

La Baie de Pont-Pierre présente des eaux de baignade de Bonne qualité (résultats ARS de 2010).

Caractéristiques géologiques et morphologiques du site

Ce site se trouve dans l'Unité Géologique UG 8 A² correspondant à la géologie de Terre-de-Haut. Ce site est constitué de deux massifs morneux encadrant une basse plaine littorale.

² Cf. Première phase de l'étude – Unité Géographiques fonctionnelles – La Géologie (p.8)

3 Activités, usages et services rendus

Activités primaires

Aucune activité primaire n'a été décelée dans l'emprise du site.

Fonction récréative

La plage de Pont-Pierre est un site balnéaire très réputé dans l'archipel des Saintes, en raison de la quiétude de ses eaux. Elle est également la plage la plus accessible à pied depuis le bourg. De nombreux bateaux de plaisance viennent mouiller dans la baie et un tourisme balnéaire prend place sur la plage aménagée.

Vue sur le Morne Morel depuis la plage de Pont-Pierre





Photographie de la plage de Pont-Pierre

4 Pressions et menaces

Causes naturelles :

Le site est soumis à :

- des surcôtes marines de 4 à 8 mètres en cas de marée de tempête ou de houle cyclonique dans le fond de la Baie de Pont-Pierre,
- des risques sismiques avec effet de site sur les hauteurs du Morne Morel et du Morne de la Grosse Pointe,
- un risque d'éboulement et de chute de blocs rocheux qui menace les falaises du littoral.

Actions anthropiques

La forte fréquentation de la plage de Pont-Pierre génère un certain dérangement de la faune et de la flore. Cependant, les pressions chimiques sont limitées en raison d'une très faible urbanisation du bassin versant de la Baie.

Urbanisation, étalement urbain

On ne compte que deux habitations dans le périmètre de l'ERL.

Degré de réversibilité de ces occupations de l'espace	Difficilement réversible car ces occupations sont liées à de l'habitat individuel qui a tendance à progresser.
--	--

Impacts visuels

L'impact des rares constructions est limité car elles sont situées très en retrait du littoral.

Vulnérabilité des paysages

	Identification	Vulnérabilité	Réversibilité
Eléments disqualifiants (impacts avérés et répertoriés)	Urbanisation à la limite du site au niveau de Marigot	Forte Moyenne Faible	Impossible Difficile Possible
Facteurs de pression (indices dévolution du paysage)	Etalement urbain et densification des habitations dans la plaine littorale de Marigot	Forte Moyenne Faible	Impossible Difficile Possible



Construction dans le périmètre de l'espace remarquable

Facteurs d'équilibre et évolutions observées

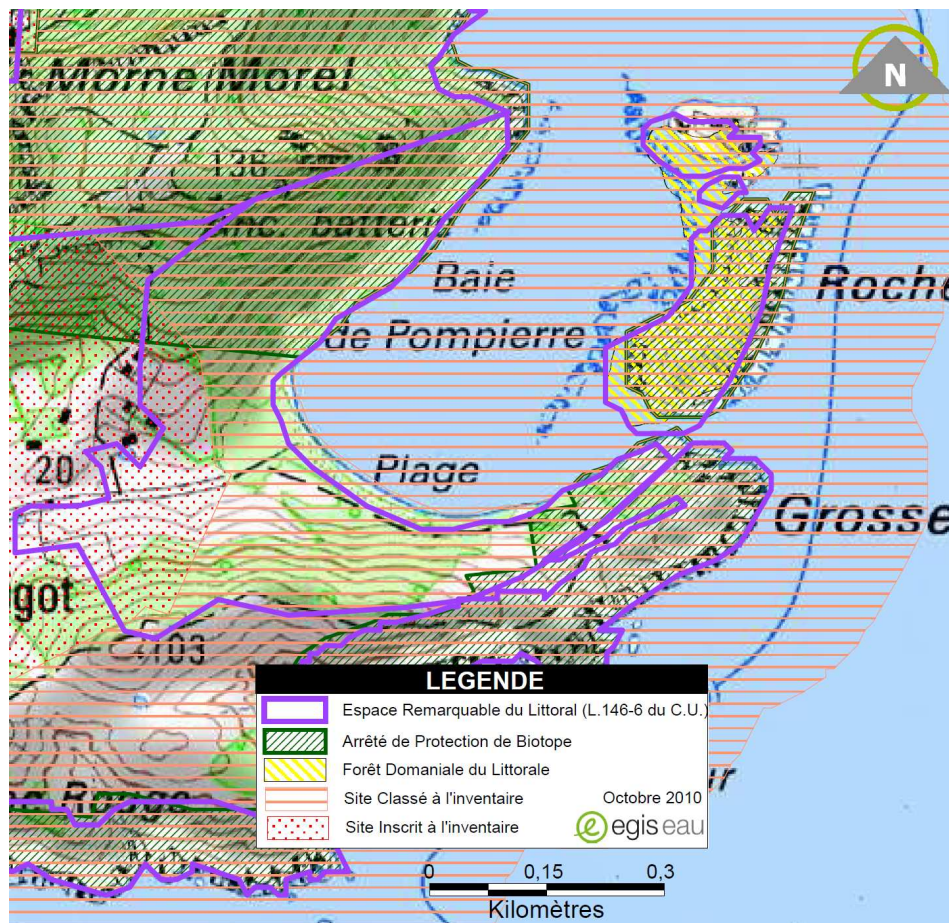
Les pressions ne sont pas généralisées à l'ensemble du site et se concentrent sur la partie Ouest du site.

Depuis l'atlas DIREN - ADUAG (1998), on constate qu'il n'y a pas eu d'évolution notable sur ce site.

5 Outils de protection des milieux naturels, inventaires, labels ...

Outils de protection réglementaire	Arrêté de Protection de Biotope	Oui
	Site classé à l'inventaire	Baie de Pont-Pierre (14 mai 1991)
	Site inscrit à l'inventaire	Terre de Haut (décembre 1986)
	Forêt Domaniale du Littoral	Oui

Il existe différents dispositifs complémentaires sur le site qui sont le signe des caractéristiques et des besoins de protection des milieux naturels : site classé et site inscrit, témoins de la qualité paysagère de la Baie de Pont-Pierre, et Arrêté de Protection de Biotope comme témoin de la nécessité de protéger les milieux de vie des espèces faunistiques et floristiques.

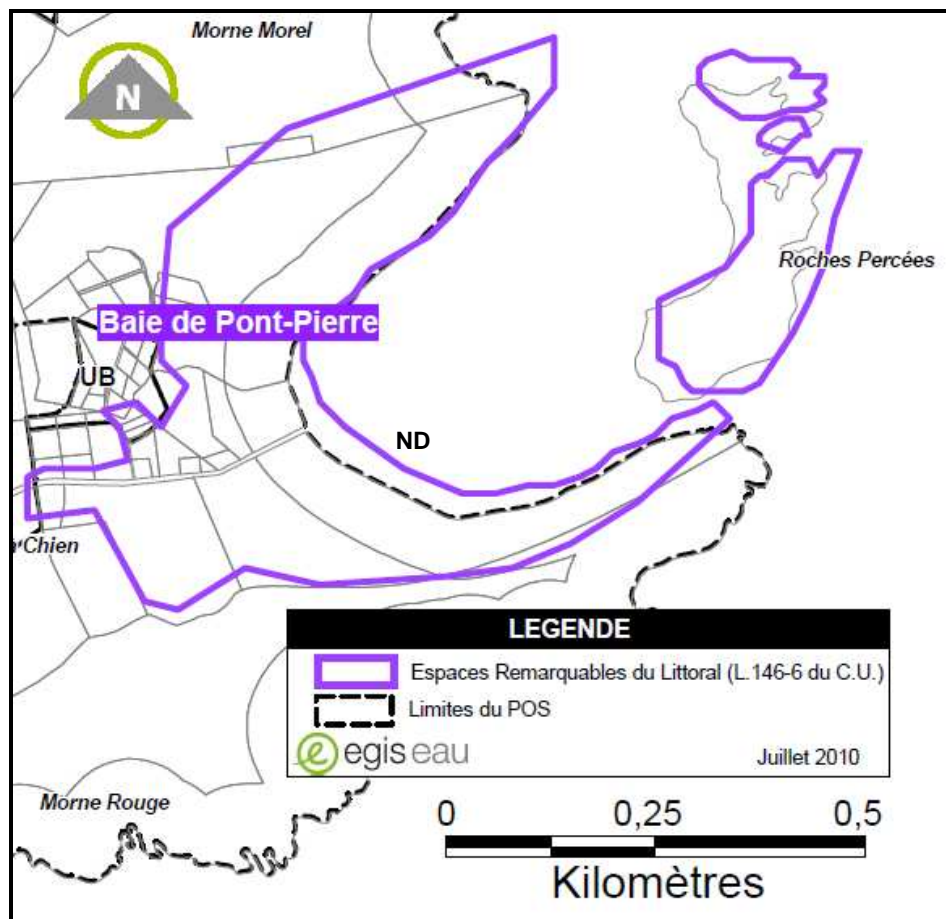


Outils de protection et de gestion

6 ZONAGE DU POS / PLU - SMVM

Au sein de l'ERL	Les Roches Percées et la Baie de Pont-Pierre sont classées en zone naturelle à protéger (ND)
Secteurs limitrophes	Secteurs ouverts à une urbanisation plus ou moins dense à l'Ouest du site

Les zonages du POS présentés ici sont issus de la couche pos_971 de 2006 réalisé par la DDE. La carte ci-dessous n'a donc pas valeur réglementaire et ne tient pas compte des éventuelles révisions effectuées.



7 Evaluation des besoins

7.1 Besoins de protection

	Description	Niveau
Niveau de vulnérabilité	La pression d'urbanisation reste faible à l'heure actuelle.	Faible
Importance des protections actuelles	Niveau de protection fort sur la quasi-totalité du site : SC, acquisition du CdL, APB...	Fort
Niveau de sécurité des frontières	Urbanisation sur une partie de la frontière terrestre à l'Ouest du site.	Moyen

Besoins de protection	Le site ne semble pas présenter de besoin de protection particulier. En effet, il bénéficie déjà de plusieurs outils qui lui confèrent une forte protection et l'urbanisation est maîtrisée à l'heure actuelle.	Faible
-----------------------	---	--------



7.2 Besoins de restauration

Le périmètre classé en ERL est adapté au site et n'appelle pas de modification.

	Description	Niveau
Niveau de dégradation	Le milieu naturel ainsi que le paysage du site sont bien préservés.	Faible
L'importance des fonctions naturelles assurées	Le site abrite une végétation typique de plage, de falaise et des formations xérophytiques d'intérêt écologique modéré ainsi que de nombreux représentants de l'espèce <i>Iguana iguana</i> .	Moyen
L'importance des fonctions d'aménités	Fonction paysagère importante. Site balnéaire très réputé et fréquenté.	Fort

➔	Besoins de restauration	Il ne semble pas y avoir de besoin de restauration particulier sur le site.	Faible
---	-------------------------	---	--------

7.3 Besoins de gestion

Une partie du site, la forêt domaniale du littoral, est gérée par l'ONF. L'entretien est assuré par la commune.

Il ne semble pas y avoir de besoin de gestion supplémentaire sur le site car les besoins en protection et en restauration apparaissent faibles.

8 Projet de modification du périmètre des sites

Aucune proposition de modification de périmètre n'est faite sur ce site.